

911933

15/10/56329 PG

09 NOV 2015

**EX.MO SENHOR
PREFEITO MUNICIPAL DE CAMPINAS
SECRETARIA MUNICIPAL DE PLANEJAMENTO E DESENVOLVIMENTO
URBANO**

PROCOLO

[Redacted]

inclusão no perímetro urbano do município de Campinas/SP das áreas designadas por Gleba nº. 04 [Redacted] Gleba nº. 05 (Matrícula [Redacted], Gleba nº. 06 (Matrícula [Redacted] e Gleba nº. 07 (Matrícula [Redacted], todas resultantes da subdivisão do Sítio Santa Lurdes; e ainda, das áreas designadas por Gleba nº. 08 (Matrícula [Redacted], Gleba nº. 09 (Matrícula [Redacted] Gleba nº. 10 (Matrícula [Redacted], Gleba nº. 11 (Matrícula [Redacted] e Gleba nº. 12 (Matrícula [Redacted], todas estas resultantes da subdivisão do Sítio São José. Conforme os elementos que estou apresentando, considerando a personalidade urbana que estas áreas já assumiram.

Nestes Termos
Pede deferimento.

6006
390

Campinas, 09 de novembro de 2015.

[Redacted]

[Faint stamp]

2015 NOV 20

EXMO SENHOR
PREFEITO MUNICIPAL DE CAMPINAS
SECRETARIA MUNICIPAL DE PLANEJAMENTO E DESENVOLVIMENTO
URBANO



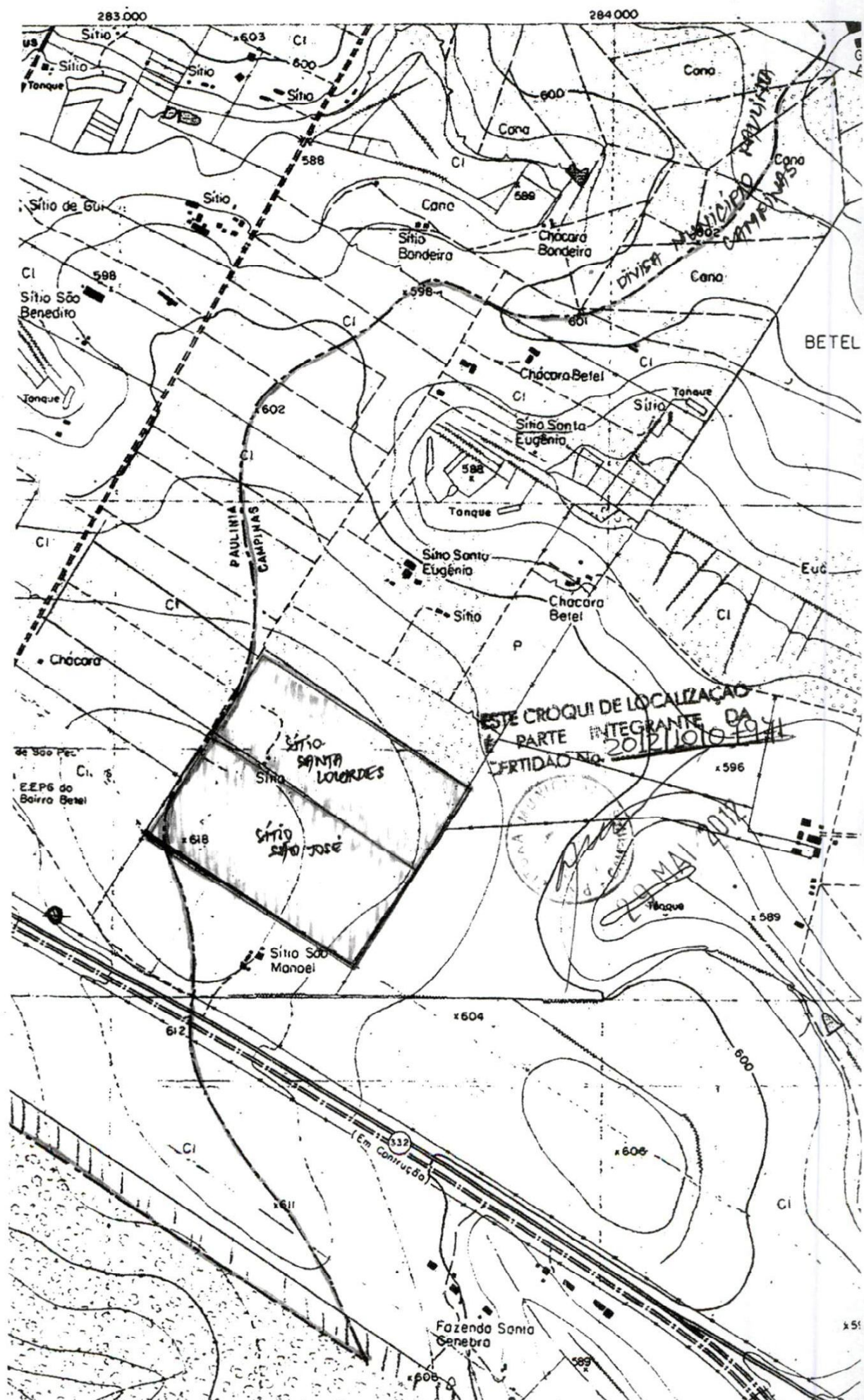
Foi recebido em 09/11/2015, às 14h55min, o processo nº 15.808.124-4, de autoria do Sr. [nome], com o seguinte teor: [transcrição do conteúdo do processo, que é ilegível devido à baixa resolução da imagem].

Nesta data, foi (foram) juntado(s) 49 documento(s)
de folha(s) 03 a 51 devidamente numerada(s)
e Rubricada (s)

Protocolo Origem:

09 NOV. 2015

Rúbrica / Data



ESTE CROQUI DE LOCALIZAÇÃO
 É PARTE INTEGRANTE DA
 CERTIDÃO Nº. 2012/101019/1

PAULISTA
 CAMPINAS
 20 MAI 2012

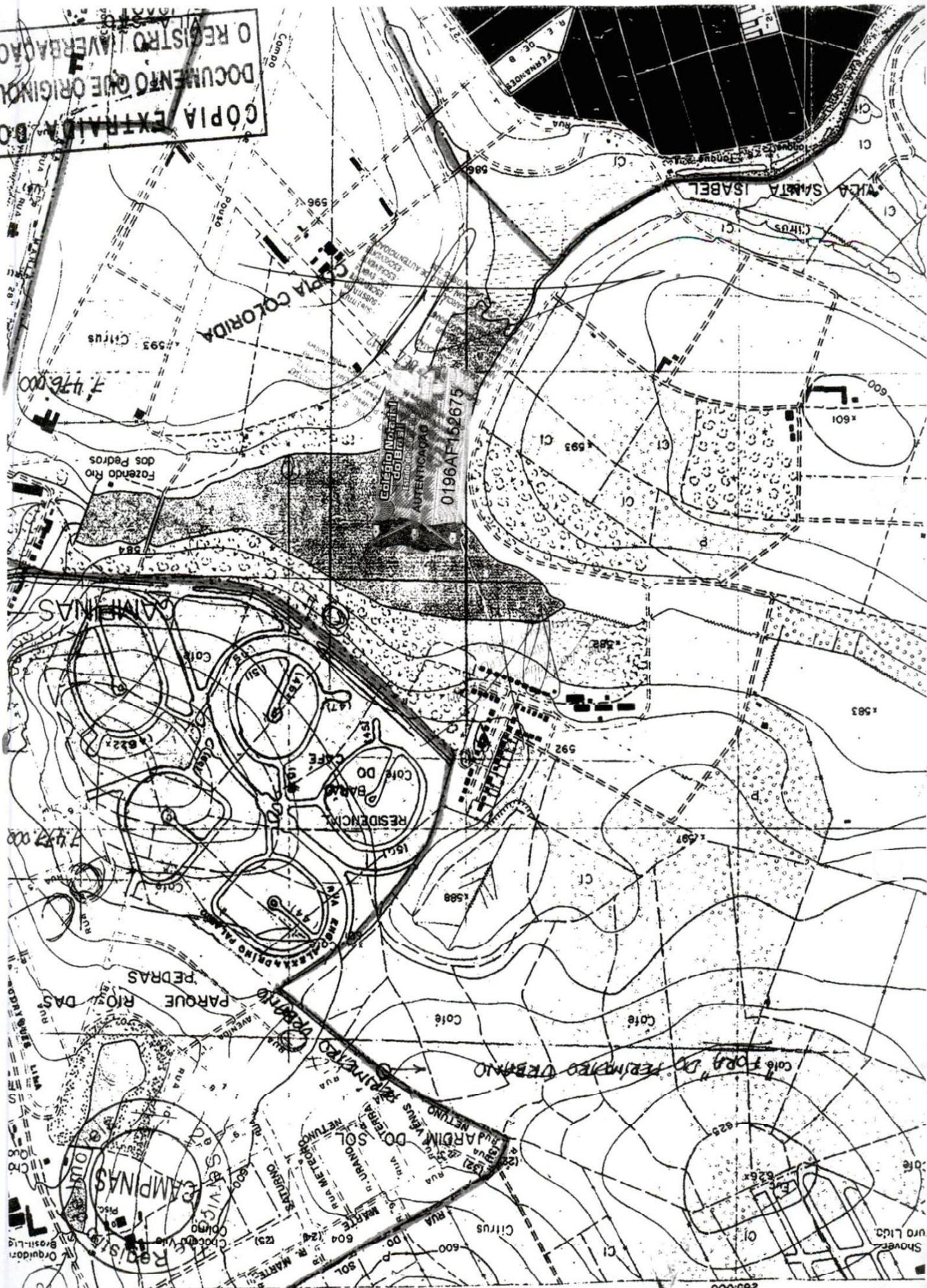
de São Pec.
 EEP6 do
 Bairro Betel

Fazenda Santa
 Genebra

BETEL

x 51

CÓPIA EXTRAIDA DO
DOCUMENTO QUE ORIGINOU
O REGISTRO / AVERBAÇÃO



CASA COLORIDA

0196AF162615

Fazenda Rio dos Pedros

CAMPINAS

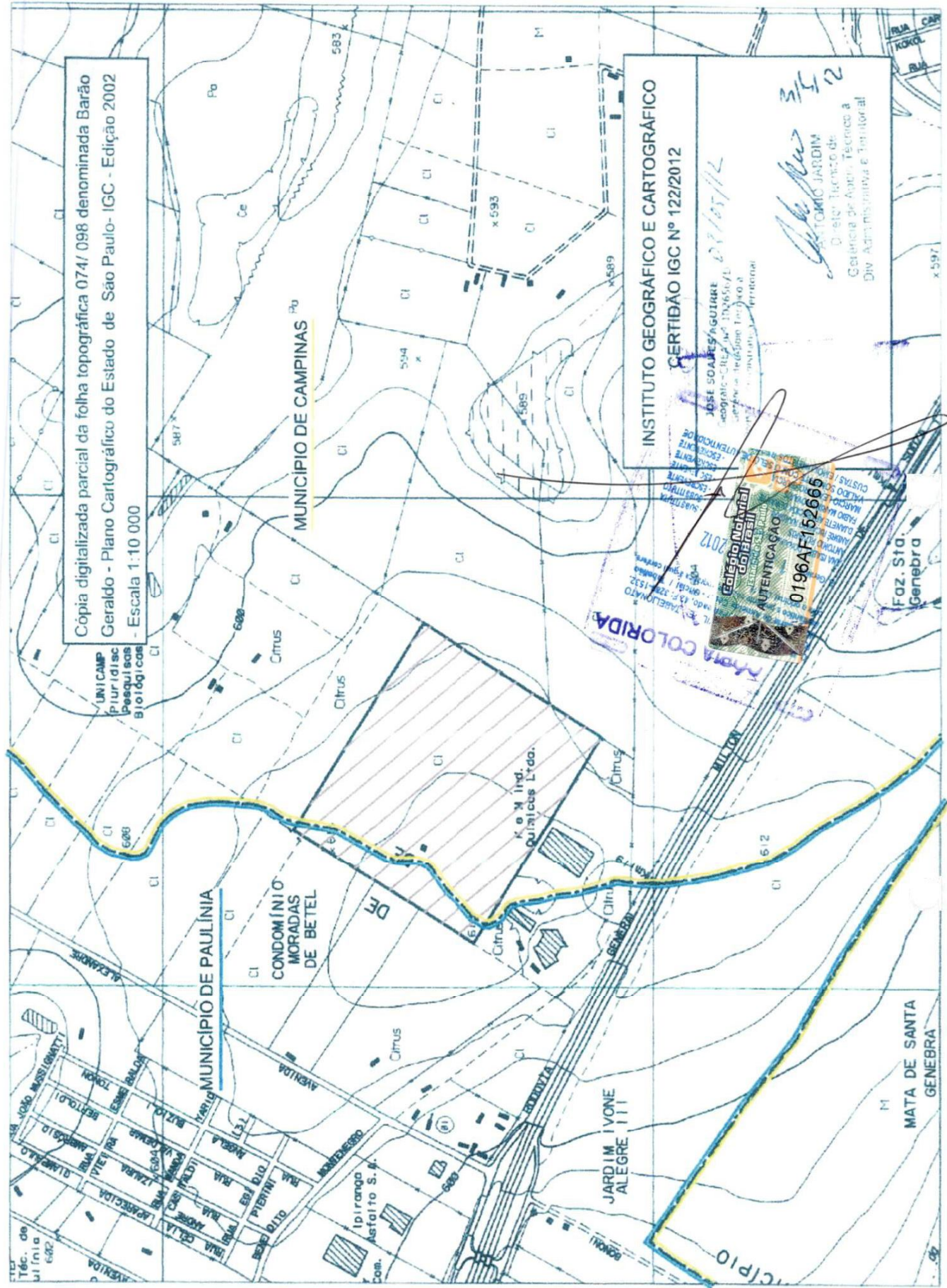
RESIDENCIA

CAMPINAS

PARQUE DAS PEDRAS

KVC 373 ESC. 1:10.000

Cópia digitalizada parcial da folha topográfica 074/098 denominada Barão Geraldo - Plano Cartográfico do Estado de São Paulo - IGC - Edição 2002 - Escala 1:10 000



INSTITUTO GEOGRÁFICO E CARTOGRÁFICO
CERTIFICAÇÃO IGC Nº 122/2012

JOSE SOARES AGUIRRE
Geógrafo - CRP nº 110065/LT
Instituto de Geografia e Cartografia - IGC

ANTONIO JARDIM
Diretor Técnico de
Gestão de Apoio Técnico a
Div. Administrativa e Territorial

03/05/12



PLANTA TOPOGRÁFICA

FOLHA

ÚNICA

OBRA: LEVANTAMENTO PLANIALTIMÉTRICO CADASTRAL

LOCAL: CAMINHO DE PASSAGEM COM ACESSO PELA AVENIDA ALEXANDRE CASELATTO

SITIOS: SANTA LOURDES E SÃO JOSÉ

BAIRRO: *BETEL* MUNICIPIOS: *CAMPINAS e PAULÍNIA-SP*

PROPRIETARIO: [REDACTED]

ESCALA: 1:1000

SITUAÇÃO SEM ESCALA

VIDE PLANTA

DECLARAÇÃO

DECLARO QUE A APROVAÇÃO DO PROJETO NÃO IMPLICA POR PARTE DA PREFEITURA MUNICIPAL DE PAULÍNIA, NO RECONHECIMENTO DO DIREITO DE PROPRIEDADE DO TERRENO.

PROPRIETARIO: [REDACTED]

AREAS EM m²

Sítio Santa Lourdes

Município de Campinas	87.910,22
Município de Paulínia	8.872,74
Total	96.782,96

Sítio São José

Município de Campinas	104.370,14
Município de Paulínia	15.903,32
Total	120.273,46

AUTOR E RESPONSÁVEL TÉCNICO [REDACTED]

PLANTA COLORIDA

